








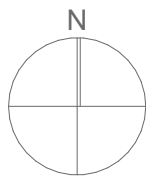


LEGENDA:

-  LIMITA PROPRIETATII DEJESCU MARIUS SUPRAFATA TERENULUI = 1273 mp
-  CLADIRE PROPUSA P+1
-  CONSTRUCTII EXISTENTE
-  SPATII VERZI AMENAJATE
-  DRUM PUBLIC
-  TROTUAR
-  IMPREJMUIRE TEREN
-  ACCES PIETONAL
-  ACCES AUTO

P.O.T. MAXIM ADMIS: 35%
C.U.T. MAXIM ADMIS: 0.9



03

PLAN DE SITUATIE PROPOS
SC 1:500

arhipelag
proiect
S.C. ARHIPELAG PROIECT S.R.L. RO 417555
SAT URVIS, NR. 202, COM. SOIMI, JUD. BIHOR
TEL: 0726 185 869; 0371 133 485; 0359 179 503

BENEFICIAR: DEJESCU MARIUS
PROIECT: CONSTRUIRE LOCUINTA UNIFAMILIALA P+E SI INPREJMUIRE TEREN
AMPLASAMENT: str. Gheorghe Doja, nr. cad. 204626, municipiul Oradea, jud. Bihor.

PROIECT NR:

SPECIFICATIE	NUME	SEMNATURA	DATA	PLANSA:	FAZA:
SEF PROIECT	ARH. TIVADAR I. DANIEL		11.2021	PLAN DE SITUATIE PROPOS	D.T.A.C.
PROIECTAT	ARH. TIVADAR I. DANIEL		SCARA		PLANSA NR:
	ARH. STEFANUT ANDA				
	ARH. STG. BLANARU ALEXANDRU				
REDACTAT	ARH. STG. BLANARU ALEXANDRU		1:250		03/A.